









LEGENDA

-  Reticolo studiato
-  Aree di Potenziale Esondazione (A.P.E.)
-  Rilievi sezioni Elsa (R.F.I. e Provincia di Siena)
-  C.T.R. 1:10.000 e 1:2.000
-  Rilievi Provincia di Siena
-  Rilievo aerofotogrammetrico Provincia di Siena
-  Rilievo R.F.I.
-  Ulteriori rilievi a disposizione



Comune di San Gimignano
Provincia di Siena

STUDIO IDROLOGICO-IDRAULICO PER LA VALUTAZIONE DEL RISCHIO IDRAULICO NEGLI AMBITI DI TRASFORMAZIONE DEL TERRITORIO COMUNALE PREVISTI NEL REGOLAMENTO URBANISTICO AI SENSI DELLA L.R. 1/05 E DELLA D.P.G.R. 26R/07

OGGETTO:
PLANIMETRIA DELLA ZONA DI ULIGNANO
CON IL MODELLO IDRAULICO E LA BASE 3D DEL FIUME ELSA - STATO ATTUALE

DATA: NOVEMBRE 2008	ELABORATO: <div style="display: flex; justify-content: space-around; align-items: center;"> TAV 12B </div>	SCALA: 1:5.000
------------------------	---	-------------------

I Progettisti

<p><i>Dr. Geol. Simone Raspollini</i> Via A. Volta, 60 - 53036 Poggibonsi (SI) Tel. 347-7761131 E-mail: al1024a@geologitoscana.net</p>	<p><i>Dr. Ing. Alessio Gabrielli</i> Via Donizetti, 52 - 50018 Scandicci (FI) Tel. 055/7373454 - Fax. 055/7373453 E-mail: gabrielli@jocmail.it</p>
--	--